



**КОМИТЕТ ИМУЩЕСТВЕННЫХ ОТНОШЕНИЙ  
АДМИНИСТРАЦИИ ПЕРМСКОГО МУНИЦИПАЛЬНОГО РАЙОНА**

**РАСПОРЯЖЕНИЕ**

16.05.2022

№ 1860

**Об установлении публичного  
сервитута на часть земельных  
участков**

В соответствии со ст. 23, гл. V.7 Земельного кодекса Российской Федерации, Федеральным законом от 25.10.2001 № 137-ФЗ «О введении в действие Земельного кодекса Российской Федерации», пп. 3.7.5 п. 3.7 разд. 3 Положения о комитете имущественных отношений администрации Пермского муниципального района, утвержденного решением Земского Собрания Пермского муниципального района Пермского края от 22.12.2016 № 178, на основании ходатайства открытого акционерного общества «Межрегиональная распределительная сетевая компания Урала» (ИНН 6671163413, ОГРН 1056604000970) (далее - ОАО «МРСК Урала») от 05.04.2022 № 2797:

1. Установить в интересах ОАО «МРСК Урала» публичный сервитут общей площадью 8924 кв.м на часть земельных участков:

- с кадастровым номером 59:32:5160006:966, расположенный по адресу: Пермский край, Пермский район, Кукуштанское с/п, с. Курашим, ул. Тала;

- с кадастровым номером 59:32:5160006:963, расположенный по адресу: Пермский край, Пермский район, Кукуштанское с/п, с. Курашим, ул. Талая, з/у 6;

- с кадастровым номером 59:32:5160006:962, расположенный по адресу: Пермский край, Пермский район, Кукуштанское с/п, с. Курашим, ул. Талая, з/у 8;

- с кадастровым номером 59:32:5160006:961, расположенный по адресу: Пермский край, Пермский район, Кукуштанское с/п, с. Курашим, ул. Талая, з/у 10;

- с кадастровым номером 59:32:5160006:960, расположенный по адресу: Пермский край, Пермский район, Кукуштанское с/п, с. Курашим, ул. Талая, з/у 12;

- с кадастровым номером 59:32:5160006:959, расположенный по адресу: Пермский край, м.р-н Пермский, с.п. Кукуштанское, с. Курашим, ул. Талая, з/у 14

- с кадастровым номером 59:32:5160006:958, расположенный по адресу: Пермский край, Пермский район, Кукуштанское с/п, с. Курашим, ул. Талая, з/у 16;



- с кадастровым номером 59:32:5160006:2356, расположенный по адресу: Пермский край, Пермский район, Кукуштанское с/п, с. Курашим;
- с кадастровым номером 59:32:5160006:2355, расположенный по адресу: Пермский край, Пермский район, Кукуштанское с/п, с. Курашим;
- с кадастровым номером 59:32:5160006:1627, расположенный по адресу: Пермский край, Пермский район, Кукуштанское с/п, с. Курашим;
- с кадастровым номером 59:32:5160006:967, расположенный по адресу: Пермский край, Пермский район, Кукуштанское с/п, с. Курашим, ул. Чурекова;
- с кадастровым номером 59:32:5160006:1634, расположенный по адресу: Пермский край, Пермский район, Кукуштанское с/п, с. Курашим, ул. Чурекова, 14-2;
- с кадастровым номером 59:32:5160006:18, расположенный по адресу: Пермский край, Пермский район, Кукуштанское с/п, с. Курашим, ул. Чурекова, 14-1;
- с кадастровым номером 59:32:0000000:12962 (входит в состав ЕЗП 59:32:0000000:65), расположенный по адресу: Пермский край, Пермский район;
- с кадастровым номером 59:32:0860001:3210, расположенный по адресу: Пермский край, Пермский район, Кукуштанское с/п, с. Курашим, ул. Чурекова;
- с кадастровым номером 59:32:0860001:880, расположенный по адресу: Пермский край, Пермский район, Кукуштанское с/п, с. Курашим, ул. Чурекова;
- с кадастровым номером 59:32:0860001:1309, расположенный по адресу: Пермский край, Пермский район, Кукуштанское с/п, с. Курашим, ул. Чурекова, позиция 10;
- с кадастровым номером 59:32:0860001:1302, расположенный по адресу: Пермский край, Пермский район, Кукуштанское с/п, с. Курашим, ул. Чурекова, позиция 3;
- с кадастровым номером 59:32:0860001:1304, расположенный по адресу: Пермский край, Пермский район, Кукуштанское с/п, с. Курашим, ул. Чурекова, позиция 5;
- с кадастровым номером 59:32:0860001:1308, расположенный по адресу: Пермский край, Пермский район, Кукуштанское с/п, с. Курашим, ул. Чурекова, з/у 29а;
- с кадастровым номером 59:32:0860001:2511, расположенный по адресу: Пермский край, Пермский район, Двуреченское с/п, д. Грузди, ул. Центральная, 13;
- с кадастровым номером 59:32:0860001:1301, расположенный по адресу: Пермский край, Пермский район, Кукуштанское с/п, с. Курашим, ул. Чурекова, позиция 2;



- с кадастровым номером 59:32:0860001:1303, расположенный по адресу: Пермский край, Пермский район, Кукуштанское с/п, с. Курашим, ул. Чурекова, позиция 4;

- с кадастровым номером 59:32:0860001:3143, расположенный по адресу: Пермский край, Пермский район, Кукуштанское с/п, с. Курашим, ул. Чурекова;

- с кадастровым номером 59:32:0860001:1305, расположенный по адресу: Пермский край, Пермский район, Кукуштанское с/п, с. Курашим, ул. Чурекова, позиция 6;

- с кадастровым номером 59:32:0860001:1306, расположенный по адресу: Пермский край, Пермский район, Кукуштанское с/п, с. Курашим, ул. Чурекова, позиция 7;

- с кадастровым номером 59:32:0860001:1307, расположенный по адресу: Пермский край, Пермский район, Кукуштанское с/п, с. Курашим, ул. Чурекова, позиция 8.

Срок: 49 лет.

Цель: Для размещения объекта электросетевого хозяйства «ВЛ-0,4 кВ Ф. 1 от ТП-63370 Кук. уч».

2. Утвердить границы публичного сервитута земельных участков, указанных в п. 1 настоящего распоряжения, согласно прилагаемой схеме расположения границ публичного сервитута.

3. Срок, в течение которого использование указанных в п. 1 настоящего распоряжения земельных участков в соответствии с их разрешенным использованием будет невозможно или существенно затруднено в связи с осуществлением сервитута – не установлен.

4. Порядок установления зон с особыми условиями использования территорий и содержание ограничений прав на земельные участки в границах таких зон установлен Постановлением Правительства РФ от 24.02.2009 № 160 «О порядке установления охранных зон объектов электросетевого хозяйства и особых условий использования земельных участков, расположенных в границах таких зон».

5. Плата за публичный сервитут не устанавливается в соответствии с ч. 4 ст. 3.6 Федерального закона от 25.10.2001 года № 137-ФЗ «О введении в действие Земельного кодекса Российской Федерации».

6. Комитету имущественных отношений администрации Пермского муниципального района в течение 5 рабочих дней со дня подписания настоящего распоряжения:

6.1. Направить настоящее распоряжение правообладателям земельных участков, указанных в п. 1 распоряжения;

6.2. Направить настоящее распоряжение в Управление Федеральной службы государственной регистрации, кадастра и картографии по Пермскому краю;

6.3. Направить настоящее распоряжение в ОАО «МРСК Урала», а также сведения о лицах, являющихся правообладателями земельных участков, сведения о лицах, подавших заявления об учете их прав (обременений прав) на земельные участки, способах связи с ними, копии документов, подтверждающих права указанных лиц на земельные участки;

6.4. Направить в администрации Кукуштанского и Двуреченского сельских поселений настоящее распоряжение для опубликования в порядке, установленном для официального опубликования (обнародования) муниципальных правовых актов уставом поселения.

7. Разместить настоящее распоряжение на сайте Пермского муниципального района [www.permraion.ru](http://www.permraion.ru).

8. Настоящее распоряжение вступает в силу со дня его подписания.

9. Контроль исполнения распоряжения оставляю за собой.

Председатель комитета



Д.В. Ракицкий

Приложение № 1  
к распоряжению  
комитета имущественных  
отношений администрации  
Пермского муниципального района  
от 16.05.2022 № 1860

ОПИСАНИЕ МЕСТОПОЛОЖЕНИЯ ГРАНИЦ

Публичный сервитут для размещения объекта электросетевого хозяйства «ВЛ-0,4КВ Ф.1 от ТП-63370 Кук.уч»

(наименование объекта, местоположение границ которого описано (далее - объект)

Раздел 1

Сведения об объекте

Сведения об объекте		
№ п/п	Характеристики объекта	Описание характеристик
1	2	3
1	Местоположение объекта	Пермский край, Пермский район
2	Площадь объекта +/- величина погрешности определения площади (P +/- Дельта P)	8924 кв.м ± 19 кв.м
3	Иные характеристики объекта	Публичный сервитут для размещения объекта электросетевого хозяйства «ВЛ-0,4КВ Ф.1 от ТП-63370 Кук.уч» на срок 49 лет



Приложение № 2  
к распоряжению  
комитета имущественных  
отношений администрации  
Пермского муниципального района  
от 16.05.2022 № 1860

Раздел 2

Сведения о местоположении границ объекта					
1. Система координат <u>МСК-59, зона 2</u>					
2. Сведения о характерных точках границ объекта					
Обозначение характерных точек границ	Координаты, м		Метод определения координат характерной точки	Средняя квадратическая погрешность положения характерной точки (M <sub>п</sub> ), м	Описание обозначения точки на местности (при наличии)
	X	Y			
1	2	3	4	5	6
Зона I (I)	-	-	-	-	-
1	477528.48	2252416.78	Метод спутниковых геодезических измерений (определений)	0.10	-
2	477564.66	2252426.35	Метод спутниковых геодезических измерений (определений)	0.10	-
3	477596.83	2252435.10	Метод спутниковых геодезических измерений (определений)	0.10	-
4	477628.50	2252443.38	Метод спутниковых геодезических измерений (определений)	0.10	-
5	477660.71	2252451.58	Метод спутниковых геодезических измерений (определений)	0.10	-
6	477691.62	2252459.20	Метод спутниковых геодезических измерений (определений)	0.10	-
7	477721.24	2252466.92	Метод спутниковых геодезических измерений (определений)	0.10	-
8	477748.98	2252474.15	Метод спутниковых геодезических измерений (определений)	0.10	-
9	477779.98	2252482.28	Метод спутниковых геодезических измерений (определений)	0.10	-
10	477809.11	2252489.54	Метод спутниковых геодезических измерений (определений)	0.10	-
11	477838.22	2252496.96	Метод спутниковых геодезических измерений (определений)	0.10	-
12	477867.87	2252504.62	Метод спутниковых геодезических измерений (определений)	0.10	-
13	477897.16	2252512.04	Метод спутниковых геодезических измерений (определений)	0.10	-
14	477925.64	2252519.58	Метод спутниковых геодезических измерений (определений)	0.10	-
15	477955.12	2252527.30	Метод спутниковых геодезических измерений (определений)	0.10	-
16	477985.16	2252535.34	Метод спутниковых геодезических измерений (определений)	0.10	-
17	477977.70	2252567.08	Метод спутниковых геодезических измерений (определений)	0.10	-
18	477969.64	2252601.63	Метод спутниковых геодезических измерений (определений)	0.10	-
19	477950.86	2252621.60	Метод спутниковых геодезических измерений (определений)	0.10	-
20	477929.60	2252644.50	Метод спутниковых геодезических измерений (определений)	0.10	-
21	477909.42	2252665.98	Метод спутниковых геодезических измерений (определений)	0.10	-
22	477888.03	2252688.80	Метод спутниковых геодезических измерений (определений)	0.10	-
23	477867.10	2252711.14	Метод спутниковых геодезических измерений (определений)	0.10	-
24	477845.91	2252733.72	Метод спутниковых геодезических измерений (определений)	0.10	-
25	477826.48	2252754.66	Метод спутниковых геодезических измерений (определений)	0.10	-
26	477841.79	2252782.04	Метод спутниковых геодезических измерений (определений)	0.10	-
27	477857.70	2252810.78	Метод спутниковых геодезических измерений (определений)	0.10	-
28	477876.98	2252845.48	Метод спутниковых геодезических измерений (определений)	0.10	-
29	477889.78	2252868.52	Метод спутниковых геодезических измерений (определений)	0.10	-
30	477874.52	2252886.72	Метод спутниковых геодезических измерений (определений)	0.10	-
31	477857.83	2252900.90	Метод спутниковых геодезических измерений (определений)	0.10	-
32	477854.59	2252897.08	Метод спутниковых геодезических измерений (определений)	0.10	-
33	477870.96	2252883.18	Метод спутниковых геодезических измерений (определений)	0.10	-
34	477883.74	2252867.94	Метод спутниковых геодезических измерений (определений)	0.10	-
35	477872.62	2252847.92	Метод спутниковых геодезических измерений (определений)	0.10	-
36	477853.34	2252813.20	Метод спутниковых геодезических измерений (определений)	0.10	-
37	477837.42	2252784.47	Метод спутниковых геодезических измерений (определений)	0.10	-
38	477820.34	2252753.92	Метод спутниковых геодезических измерений (определений)	0.10	-
39	477842.25	2252730.30	Метод спутниковых геодезических измерений (определений)	0.10	-
40	477863.44	2252707.72	Метод спутниковых геодезических измерений (определений)	0.10	-
41	477884.38	2252685.38	Метод спутниковых геодезических измерений (определений)	0.10	-
42	477905.76	2252662.56	Метод спутниковых геодезических измерений (определений)	0.10	-
43	477925.95	2252641.30	Метод спутниковых геодезических измерений (определений)	0.10	-
44	477947.21	2252618.20	Метод спутниковых геодезических измерений (определений)	0.10	-
45	477965.08	2252599.19	Метод спутниковых геодезических измерений (определений)	0.10	-
46	477972.82	2252565.94	Метод спутниковых геодезических измерений (определений)	0.10	-
47	477979.18	2252538.92	Метод спутниковых геодезических измерений (определений)	0.10	-



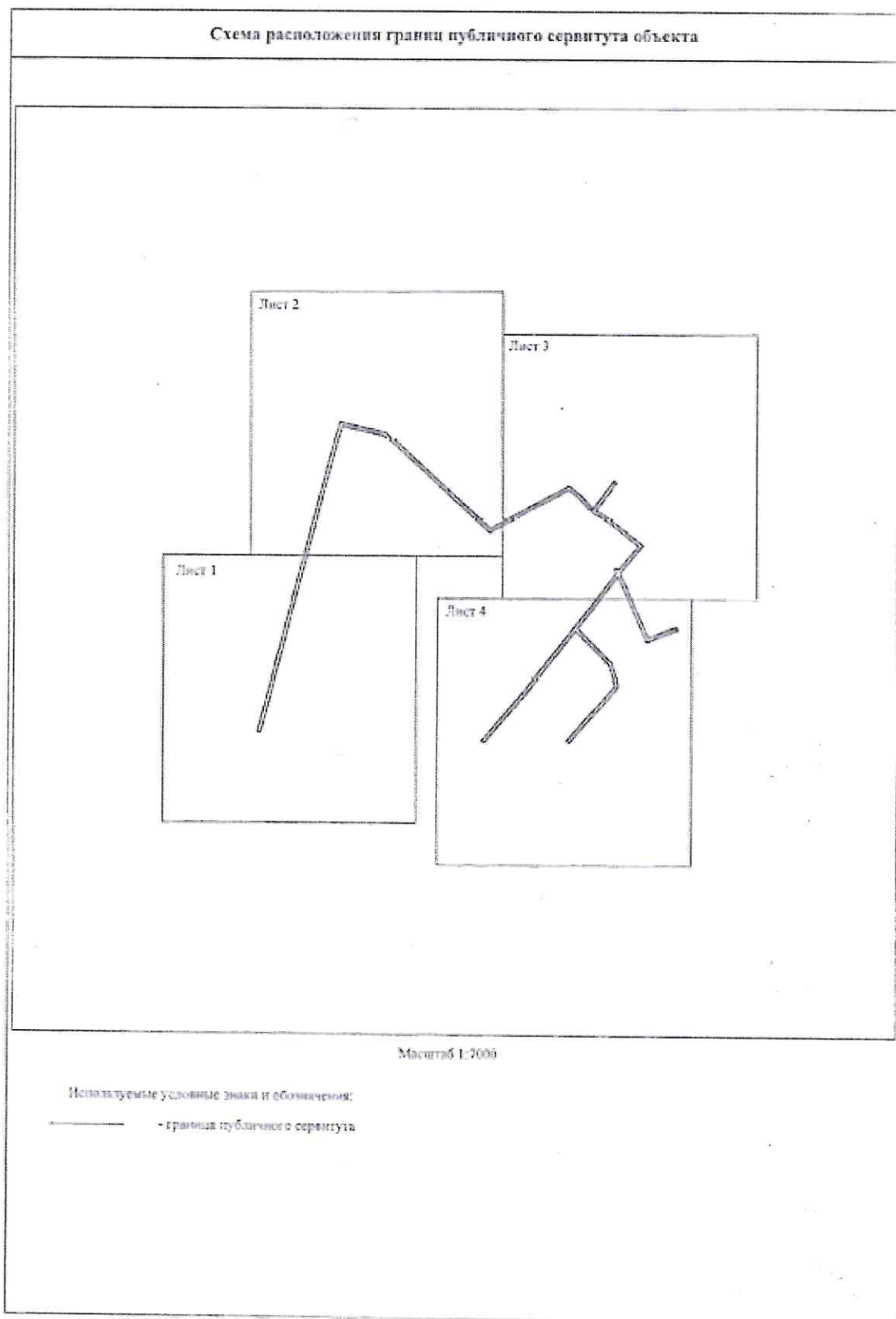




Приложение № 4  
к распоряжению  
комитета имущественных  
отношений администрации  
Пермского муниципального района  
от 16.05.2022 № 1860


113	477548.87	2252898.58	Метод спутниковых геодезических измерений (определений)	0.10	--
114	477513.61	2252869.38	Метод спутниковых геодезических измерений (определений)	0.10	--
115	477516.80	2252865.52	Метод спутниковых геодезических измерений (определений)	0.10	--
116	477532.16	2252894.82	Метод спутниковых геодезических измерений (определений)	0.10	--
117	477575.02	2252915.76	Метод спутниковых геодезических измерений (определений)	0.10	--
118	477597.66	2252934.43	Метод спутниковых геодезических измерений (определений)	0.10	--
119	477626.01	2252925.96	Метод спутниковых геодезических измерений (определений)	0.10	--
120	477651.17	2252901.64	Метод спутниковых геодезических измерений (определений)	0.10	--
121	477675.70	2252877.94	Метод спутниковых геодезических измерений (определений)	0.10	--
122	477645.00	2252854.50	Метод спутниковых геодезических измерений (определений)	0.10	--
123	477612.57	2252829.00	Метод спутниковых геодезических измерений (определений)	0.10	--
124	477577.82	2252800.58	Метод спутниковых геодезических измерений (определений)	0.10	--
125	477546.94	2252774.56	Метод спутниковых геодезических измерений (определений)	0.10	--
126	477513.58	2252746.32	Метод спутниковых геодезических измерений (определений)	0.10	--
63	477516.60	2252742.49	Метод спутниковых геодезических измерений (определений)	0.10	--
3. Сведения о характерных точках части (частей) границы объекта					
Обозначение характерных точек части границы	Координаты, м		Метод определения координат характерной точки	Средняя квадратическая погрешность положения характерной точки (М), м	Описание обозначения точки на местности (при наличии)
	X	Y			
1	2	3	4	5	6
--	--	--	--	--	--

Приложение № 5  
к распоряжению  
комитета имущественных  
отношений администрации  
Пермского муниципального района  
от 16.05.2022 № 1860






Приложение № 6  
к распоряжению  
комитета имущественных  
отношений администрации  
Пермского муниципального района  
от 16.05.2022 № 1860



Приложение № 7  
к распоряжению  
комитета имущественных  
отношений администрации  
Пермского муниципального района  
от 16.05.2022 № 1860







Приложение № 9  
к распоряжению  
комитета имущественных  
отношений администрации  
Пермского муниципального района  
от 16.05.2022 № 1860

